



# GMINA PIASKI

Gmina Piaski położona jest w południowo – wschodniej części województwa wielkopolskiego, w powiecie gostyńskim. Obejmuje obszar 100,7 km<sup>2</sup>, a na jej terenie mieszka ponad 8500 osób. Siedzibą gminy jest miejscowość Piaski, która niegdyś miała prawa miejskie, a dziś jest dużą wsią, leżącą przy linii kolejowej Leszno - Jarocin.



## **HISTORIA, TRADYCJA, GOSPODARKA**


**W miejscowości Piaski mieszka ponad 3000 osób. W granicach administracyjnych gminy leży 26 miejscowości, w tym 16 wsi sołeckich.**



## **HISTORIA, TRADYCJA, GOSPODARKA**


Nazwa Piaski, pierwotnie Piaseczna Góra, swym rodowodem sięga XVII wieku i określa właściwości terenu na którym miejscowość powstała.

Przełomowym dla dziejów osadnictwa w tym regionie były czasy panowania Stanisława Augusta Poniatowskiego.



## **HISTORIA, TRADYCJA, GOSPODARKA**


Wtedy bowiem, konkretnie w 1775 roku, ze skromniej osady wiejskiej narodziło się miasto - Piaseczna Góra. Prawa miejskie miało ono przez półtora wieku, do roku 1934.



## HISTORIA, TRADYCJA, GOSPODARKA


Na przełomie wieków XIX i XX wybudowano ratusz w Piaskach, na wzgórzu powstał szpital **Marysin**, a mieszkańcy powołali do życia Towarzystwo Przemysłowca i Rzemieślników, Towarzystwo Gimnastyczne Sokół, Koło Śpiewacze Chopin. Swoją patriotyczną obecność zaznaczyli w czasie II wojny światowej.

Wielu z nich było wysiedlonych za swoją działalność, a kilku mieszkańców zostało rozstrzelanych. Gmina Piaski została wyzwolona spod okupacji hitlerowskiej, w styczniu 1945 roku.




## **HISTORIA, TRADYCJA, GOSPODARKA**

**Dziś gmina należy do dobrze rozwijającego się terenu rolniczego. Ze względu na swoją historię jest ona bogata w zabytki architektury, a ze względu na położenie w zabytki przyrody. Władze gminy bardzo dużą wagę przywiązują do unowocześnienia infrastruktury, stąd pełne zwodociągowanie wszystkich miejscowości, gazyfikacja.**




## **HISTORIA, TRADYCJA, GOSPODARKA**

**Miejscowość Piaski posiada kolektor ściekowy i wysypisko odpadów komunalnych. Dobra lokalizacja komunikacyjna gminy, wolne tereny pod budownictwo mieszkaniowe, a także otwarcie na wszelkie inicjatywy gospodarcze, zapewniają jej dalszy, dynamiczny rozwój.**



## **TURYSTYKA**


**Kościół parafialny w [Strzelcach Wielkich](#) wzniesiono w 1389 r. Był on do XV wieku drewniany. Obecny, wzniesiony w latach 1487 - 1490, był odnawiany w 1686, a powiększony w 1902 r. Jest to jednonawowa, późnogotycka świątynia. W kościele zachowały się portrety trumienne oraz trzy barokowe rzeźby. Mieści się tu późnorenesansowe kamienne epitafium poety Kaspra Miaskowskiego z roku 1622**



## TURYSTYKA


### PODRZECZE

Pałac został wzniesiony około 1848 roku. Wybudowano go w siedzibie rodowej właściciela Mikołaja Beliny-Węsierskiego, ówczesnego dziedzica miasta Gostynia. W okresie międzywojennym pałac należał do rodu Taczanowskich. Obiekt był w XIX jeszcze wieku wielokrotnie rozbudowywany i przebudowywany. Nad całością dominują wysokie wieże. Kiedyś pałac znajdował się po środku pięknego parku. Niestety jest on w dużej części zdewastowany.



## TURYSTYKA


Kościół parafialny w **Piaskach** zbudowany w latach 1778 - 1782 jako zbór kalwiński. Jest to budowla salowa z zamkniętym wielobocznie prezbiterium i kwadratową wieżą od zachodu o konstrukcji szkieletowej, wypełnionej gliną i cegłą. Wokół nawy głównej umieszczone są dwukondygnacyjne empory.



# TURYSTYKA

## Szelejewo

Zespół pałacowy z 1900 roku to przykład architektury klasycystycznej. Park krajobrazowy o częściowo zachowanym układzie regularnym pochodzi z XVIII–XIX wieku. W sąsiedztwie pałacu znajduje się kaplica z 1647 roku, murowana, salowa budowla zamknięta wielobocznie z zakrystią od południa i kruchta od zachodu.




## TURYSTYKA

### MARYSIN




Budowla powstała pod koniec XIX wieku i była zrywem społeczeństwa polskiego przeciwko germanizacji. Oficjalnie oddano ją do użytku w 1895 roku. Stała na malowniczych wzgórzach położonych w południowej części Piasków, zwanych Marysinem. Kompleks szpitalny wzniesiony został sumptem hrabiego Marcelego Żółtowskiego, dziedzica majątku Godurowo.



## TURYSTYKA


### MARYSIN

**W latach 1905-1907 do obiektu szpitalnego dobudowano neogotycką kaplicę. W okresie międzywojennym placówka słynęła z wysokiego poziomu usług leczniczych. Po drugiej wojnie światowej została upaństwowiona, a potem przekształcona w zakład pulmonologiczny. Od roku 2000 obiekt jest ponownie własnością braci bonifratrów. Aktualnie jest remontowany. W części odremontowanej działa już niepubliczny zakład opieki zdrowotnej i ośrodek interwencji kryzysowej.**




## TURYSTYKA

**Bazylika** powstała na przełomie XVII i XVIII wieku, prawdopodobnie według projektu architekta Baltazara Longhemy, na wzór kościoła Santa Maria della Salute w Wenecji. Znajduje się na malowniczym wzgórzu, zwanym **Świątą Górą**. Kościół składa się z centralnego ośmiobocznego korpusu i przylegającej do niego części prezbiterialnej. Poszczególne elementy kościoła nakryte zostały sklepieniami.



## TURYSTYKA


We wnętrzu bazyliki podziwiać można Cudowny Obraz Matki Bożej z Dzieciątkiem i kwiatem róży w dłoni, rokokowe tabernakulum, rzeźby gotycko-renesansowe z połowy XVI wieku, stiukowe ambony, a także monstrancje, kielichy, szaty liturgiczne. Obok kościoła znajduje się zespół zabudowań klasztornych z początków XVIII wieku. Do Bazyliki Świętogórskiej corocznie przybywają tłumy pielgrzymów.



## TURYSTYKA

### GRABONÓG


Jest to drewniany dworek o konstrukcji szkieletowej, wypełniony gliną. W latach 80. ubiegłego wieku został odrestaurowany, z zachowaniem wcześniejszych rozwiązań architektonicznych. W tym dworku urodził się wybitny Polak Edmund Bojanowski. To jego imię nosi utworzone tu muzeum, szczycące się bogatymi zbiorami etnograficznymi.



## TURYSTYKA


### GRABONÓG

Obejrzyć tu można: ekspozycję archeologiczną z wykopalisk w Grabonogu, stroje ludowe z Biskupizny, instrumenty ludowe, dawne sprzęty gospodarstwa domowego, dokumenty po patronie, galerię sztuki ludowej i sakralnej. Natomiast w budynku nowego dworku z około 1820 roku mieszczą się biblioteka z czytelnią i galeria malarstwa.



## TURYSTYKA

**Cmentarzysko w Podręczeczu.** Pierwsze ślady pobytu ludzi na tym terenie sięgają 4500 – 5000 lat. Odkryto tu ceramikę charakterystyczną dla ludności z młodszej epoki kamienia, tzw. w archeologii kultury “pucharów lejkowatych”, która założyła tutaj niewielką osadę, jedną z kilku w lokalnym regionie osadniczym.



## TURYSTYKA

Okolo XII w p.n.e. plemię ludności kultury łużyckiej założyło tu duży cmentarz, będący ośrodkiem centralnym mikroregionu osadniczego w tym czasie. Groby były budowane z dużym nakładem sił i starań w postaci okazałych kurhanów.

# FESTIWAL na św. Górze

